

meer dan 500 wandelroutes ver weg van de hectiek



www.tragetochten.nl

Ruim 500 Trage Tochten

Trage Tochten zijn wandelroutes voor liefhebbers van onverhard wandelen. Bij het samenstellen van een Trage Tocht is het aandeel onverhard onze belangrijkste leidraad. We hanteren als minimum 70% onverhard per wandeling. 'Zandpadgarantie' noemen we dat. Hoe meer exclusiviteit voor de wandelaar hoe beter. Daarnaast is afwisseling in landschap een belangrijk criterium. Een mix van boerenland en natuur heeft onze voorkeur. De meeste van de ruim 500 Trage Tochten zijn rondwandelingen met een lengte tussen de 5 en de 22 km.

Ver weg van de hectiek

Een groot deel van de Trage Tochten vind je in landelijk Nederland, ver weg van de hectiek. Je wandelt door natuurgebieden, in het boerenland, langs de waterkant. Liefs zoeken we daarbij de randen op, want daar is doorgaans het meest te zien. Trage Tochten zijn in principe bereikbaar met openbaar vervoer, we houden er rekening mee bij het plannen van een route. Horeca onderweg is mooi meegenomen, maar voor het uitzetten van een Trage Tocht van minder belang. Kwaliteit van de route zelf staat voorop!

Stadse Tochten

Onder de vlag van Trage Tochten vind je ook een serie Stadse Tochten. Dit zijn wandelroutes door de groene en de blauwe gangen van de stad. Daarbij verkennen we de overgangen naar het buitengebied. Langs de beek of de vaart de stad uit wandelen, door parken, plantsoenen en rafelrandjes. Zeventig procent onverhard haal je bij een Stadse Tocht natuurlijk niet. Wel liefst zoveel mogelijk over vrij liggende, exclusieve wandel- en fietspaden.



Over ons

Trage Tochten is een initiatief van Rob Wolfs. Hij bedacht de wandelformule in samenwerking met Wandelzoekpagina. In 2017 heeft Rutger Burgers zich bij Trage Tochten aangesloten. Samen zetten wij ons in voor een betere landelijke spreiding en om de Trage Tochten nog meer bekendheid te geven. Als team onderhouden wij de Trage Tochten door regelmatige controles in het veld en door het verwerken van reacties van wandelaars. Daarbij ondersteund door een groeiende pool van vrijwilligers.

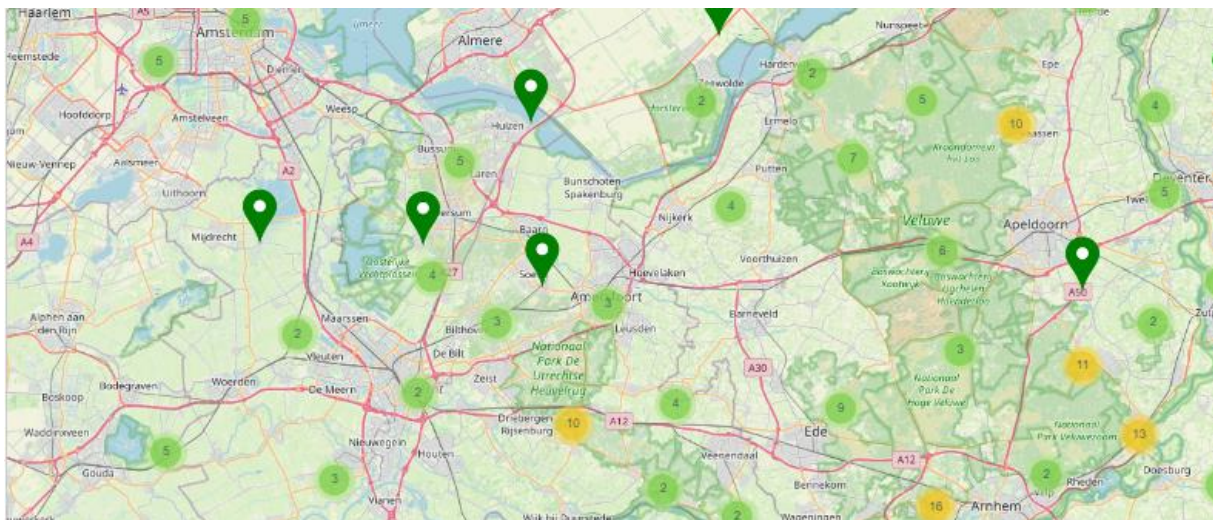
Belang van onverhard wandelen

De grote en alsmaar groeiende populariteit van de Trage Tochten bewijst het belang van onverhard kunnen wandelen. In 2019 hebben wandelaars 237.000 keer een Trage Tocht gedownload. Het aantal downloads per dag varieert in september 2020 van 500 tot 2.000 op weekenddagen. De teller loopt na ca. 9 jaar naar de anderhalf miljoen.

Het wandelen van Trage Tochten draagt bij aan het zichtbaar en herkenbaar maken van onverharde, exclusieve wandelmogelijkheden in Nederland. Vooral in onze huidige 'anderhalvemeter'-tijd hebben veel mensen het wandelen van Trage Tochten ontdekt, ver weg van de hectiek.

De vijf nieuwste

- [Rijssen-Holten \(Ov\)](#)
- [Balloo \(Dr\)](#)
- [De Mortel \(NBr\)](#)
- [Schokland \(Fl\)](#)
- [Amsterdam Noord \(stadse tocht\)](#)







Abonnement Wandelzoekpagina



Een gemakkelijke manier om Trage Tochten te wandelen is het gebruik van je smartphone. Alle Trage Tochten zijn opgenomen in de app [WandelZapp](#). Hier vind je per route alle informatie op een rij en zie je op de kaart waar je bent. Verdwalen is er niet meer bij. Een jaarabonnement op WandelZapp kost € 12,99, met naast de Trage Tochten alle Groene Wissels en andere wandelroutes.



Daarnaast vind je alle Trage Tochten op [Wandelzoekpagina](#), met GPX-track, routebeschrijving en topografische kaart. De beschrijving en de GPX zijn gratis, een routeabonnement op de topografische kaarten kost € 12,50 per jaar. Ook kun je een losse kaart kopen à € 2,50 per route.



534 wandelingen gevonden Sorteren op Naam, van A naar Z



**Trage Tocht 's Heerenberg**
Stokkum en Bergherbos
17 km, 's-Heerenberg




**Trage Tocht 's Hertogenbosch (stadse tochten)**
Zuid-Willemsvaart, Aa, Heinis en Orthen
14 km, Den Bosch




**Trage Tocht 's-Graveland**
Landgoederen Hilverbeek, Jagtlust en Gooilust
11 km, 's-Graveland


**Trage Tocht 's-Gravendeel**
Groot Koninkrijk en Bonaventura
18 km, 's-Gravendeel


**Trage Tocht 't Harde**
De Haere, de Zoom en Paerdenbosch
15 km, 't Harde


**Trage Tocht 't Harde-Elburg**
Landgoederen Zwaluwenburg, Schouwenburg en Old Putten
17 km, 't Harde


**Trage Tocht Aalden**
De Klencke: essen en maten
14 km, Aalden


**Trage Tocht Aalten**
Haart, Landgraben en Gesinkhook
17 km, Aalten


Wandelgidsen

Voor een achttal regio's heeft [Uitgeverij Gegarandeerd Onregelmatig](#) de Trage Tochten gebundeld in een fraai vormgegeven wandelgids. Daarbij is iedere Trage Tocht naast de gebruikelijke route-informatie voorzien van achtergrondinformatie en aantrekkelijke fotografie. Kopers van een wandelgids (€ 16,95 per titel) kunnen na publicatie gratis updates van de Trage Tochten op Wandelzoekpagina downloaden.

Wandelen in Utrecht

[Bestel deze wandelgids](#)

[Bekijk deze wandelgids](#)

Een mooie wandelgids met 15 fraaie Trage Tochten.

In deze wandelgids over de provincie Utrecht leiden de ervaren routemakers van de Trage Tochten je over bospaden van de Utrechtse Heuvelrug, over graskades in het Groene Hart en door de uiterwaarden langs brede rivieren.



Wandelen in het Rijk van Nijmegen

Een wandelgids met 15 Trage Tochten in het Rijk van Nijmegen. Een land met hoge heuvels en lage uiterwaarden op de rand van Duitsland. Een land met bossen, verstilde vennen, steile heuvels, uitgestrekte heidevelden, glooiende velden en polders rondom de Waal. Met bekende hoogtepunten als de Duivelsberg, het Filosofendal, de Elyzeese Velden, de Overasseltse Vennen en de Ooijpolder.

[Bekijk deze wandelgids](#)

[Bestel deze wandelgids](#)



Lopen door Limburgs heuvelland

In deze wandelgids zijn de allermooiste uitzichten, holle wegen, steile bergpaadjes en glooiende karrensporen vakkundig aan elkaar geregen tot stuk voor stuk prachtige wandelingen. Altijd voorzien van de broodnodige horeca want wandelen in Zuid-Limburg maakt immers dorstig.

[Bestel deze wandelgids](#)

[Bekijk deze wandelgids](#)

